



Fecha : 23 de mayo de 2011

Hora : 16:00hrs

Tema : BOLETIN N° : 2

Documento N° : 1.2

---

De : El Director de la Prueba

Para : Todos los Competidores / miembros de tripulación  
Cantidad de páginas \_\_1\_\_ Anexos \_\_1\_\_

---

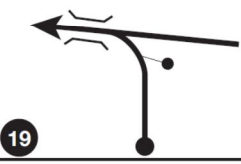
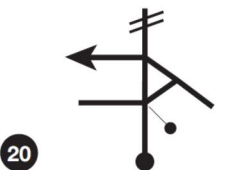
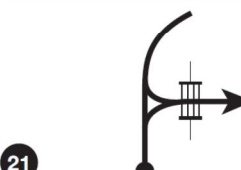
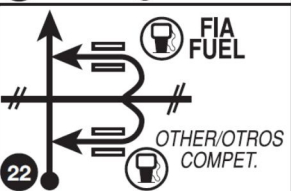

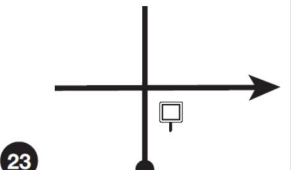

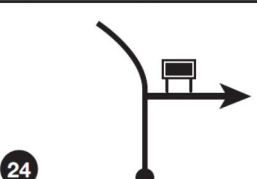

### **Modificación del Libro de Ruta**

Debido a los trabajos que se están realizando sobre la ruta, hay una desviación en el enlace antes de la PE10/14 Amboy – Santa Monica.

Por lo tanto el Libro de Ruta, Páginas 136 y 196 se modifican como se indica en el anexo.



Sr. Alfredo Menendez  
Director de la Prueba

<b>SSS</b> <b>LPE</b>	<b>9</b>	LAS BAJADAS	<b>DISTANCE • DISTANCIA</b>	<b>DAY</b> <b>DÍA</b>	<b>2</b>	<b>PAG.</b>
<b>TC</b> <b>CH</b>	<b>10</b>	AMBOY	<b>36,78 kms</b>	<b>SECTION</b> <b>SECCION</b>	<b>4</b>	<b>136</b>
<b>SPECIAL STAGE • PRUEBA ESPECIAL</b>			<b>AVERAGE • PROMEDIO</b>	<b>TIME ALLOWED</b> <b>TIEMPO OTORGADO</b>		
<b>9</b>	<b>LAS BAJADAS VILLA DEL DIQUE (I)</b>		<b>16,57</b> Kms.	<b>50,82 kph</b>	<b>43'</b>	
<b>DISTANCE • DISTANCIA</b>		<b>DIRECTION</b> <b>DIRECCION</b>	<b>INFORMATION</b> <b>INFORMACION</b>			<b>TO GO</b> <b>DIST. REG.</b>
TOTAL	PART. • PARC.					
27,44	1,97					9,34
27,70	0,26					9,08
28,31	0,61					8,47
28,67	0,36		<i>i</i>		<b>REFUELLING</b> <b>REABASTECIMIENTO</b>	
29,00	0,33					7,78
33,87	4,87					2,91